
設定区域
N
泉ＩＣ
4
東北道
48
仙台宮城ＩＣ
仙台駅
仙台塩釜港
蒲生北部地区
286
仙台南ＩＣ
0 400 800 1200 1600 2000 4000 (m)

民間投資促進特区（ものづくり産業版）　特定復興産業集積区域位置図（石巻地区）

石巻－7
（トゥモロービジネスタウン）

石巻－44
（南浜地区）

石巻－2
（湊・水産加工団地地区）

石巻－4
（流留地区①）

石巻－5
（流留地区②）

石巻－43
（栄田地区②）

石巻－1
（石巻工業港）

石巻－42
（栄田地区①）

石巻－3
（浜松町地区）

石巻－45
（渡波祝田地区）

石巻－6
（長浜町地区）

凡　例

特定復興産業集積

雇用等被害地域

0　1,000

縮尺 1:30,000

民間投資促進特区（ものづくり産業版）　特定復興産業集積区域位置図（牡鹿地区）

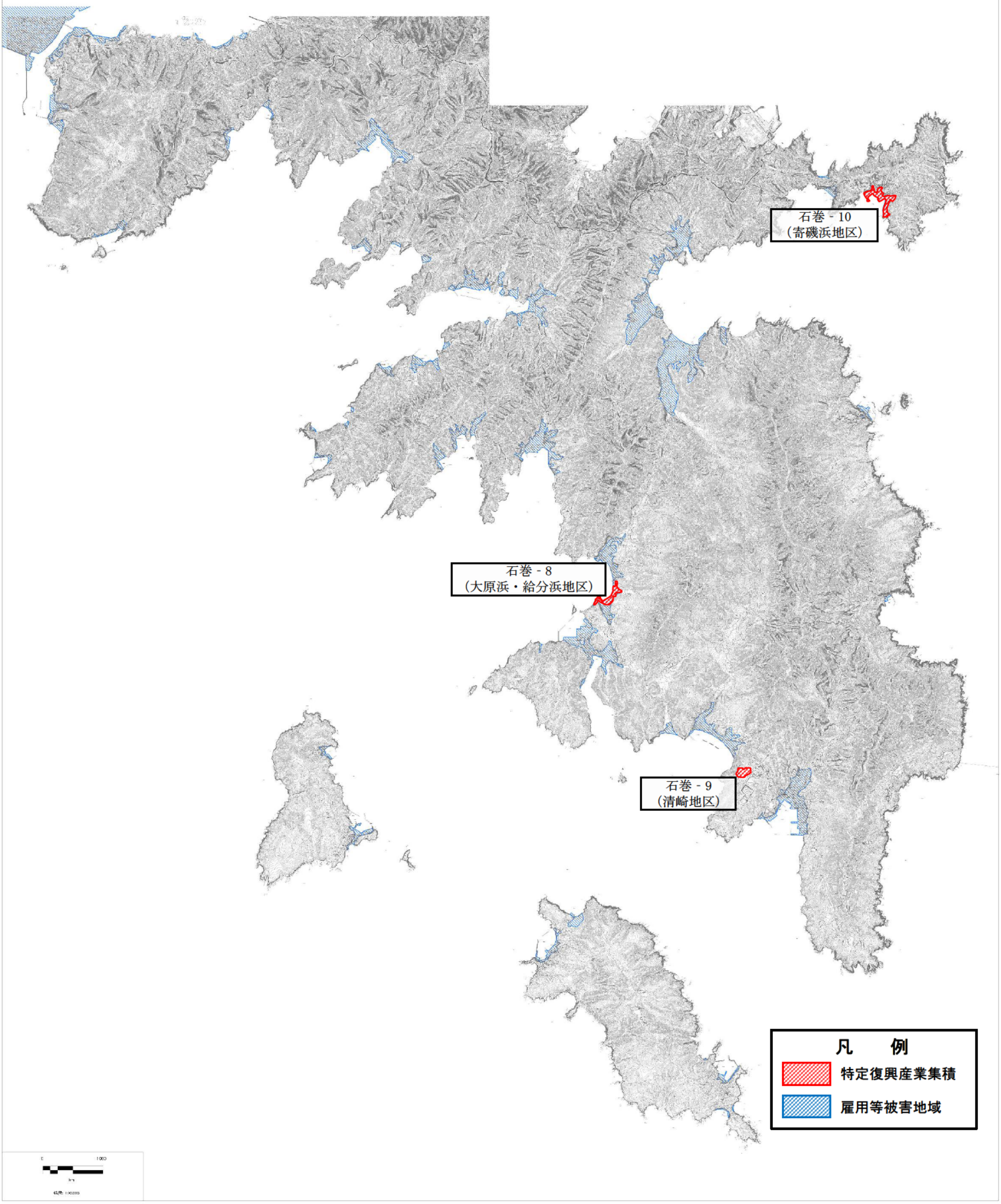

民間投資促進特区（ものづくり産業版）　特定復興産業集積区域位置図（河北・雄勝地区）

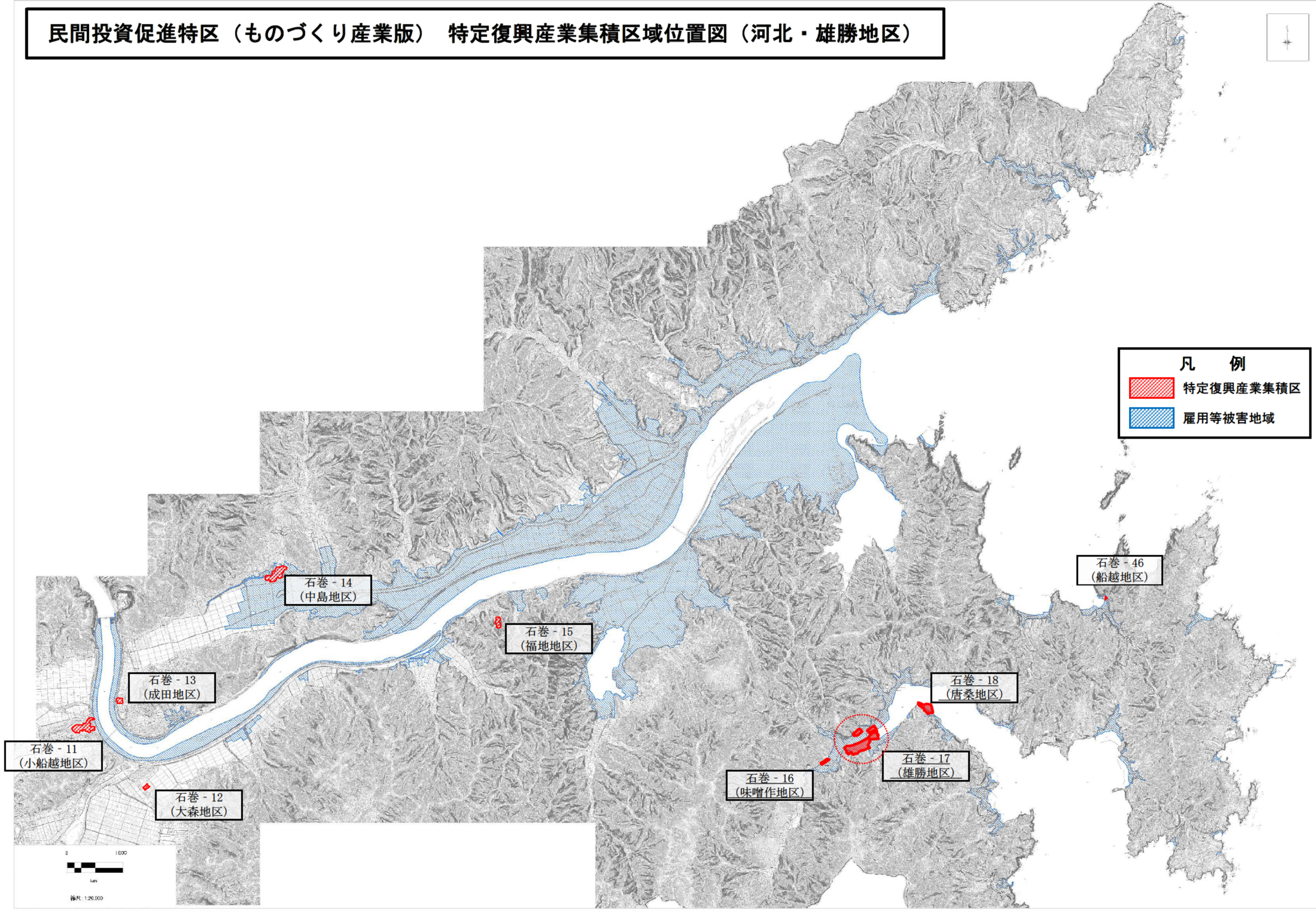

民間投資促進特区（ものづくり産業版）　特定復興産業集積区域位置図（河南・桃生地区）

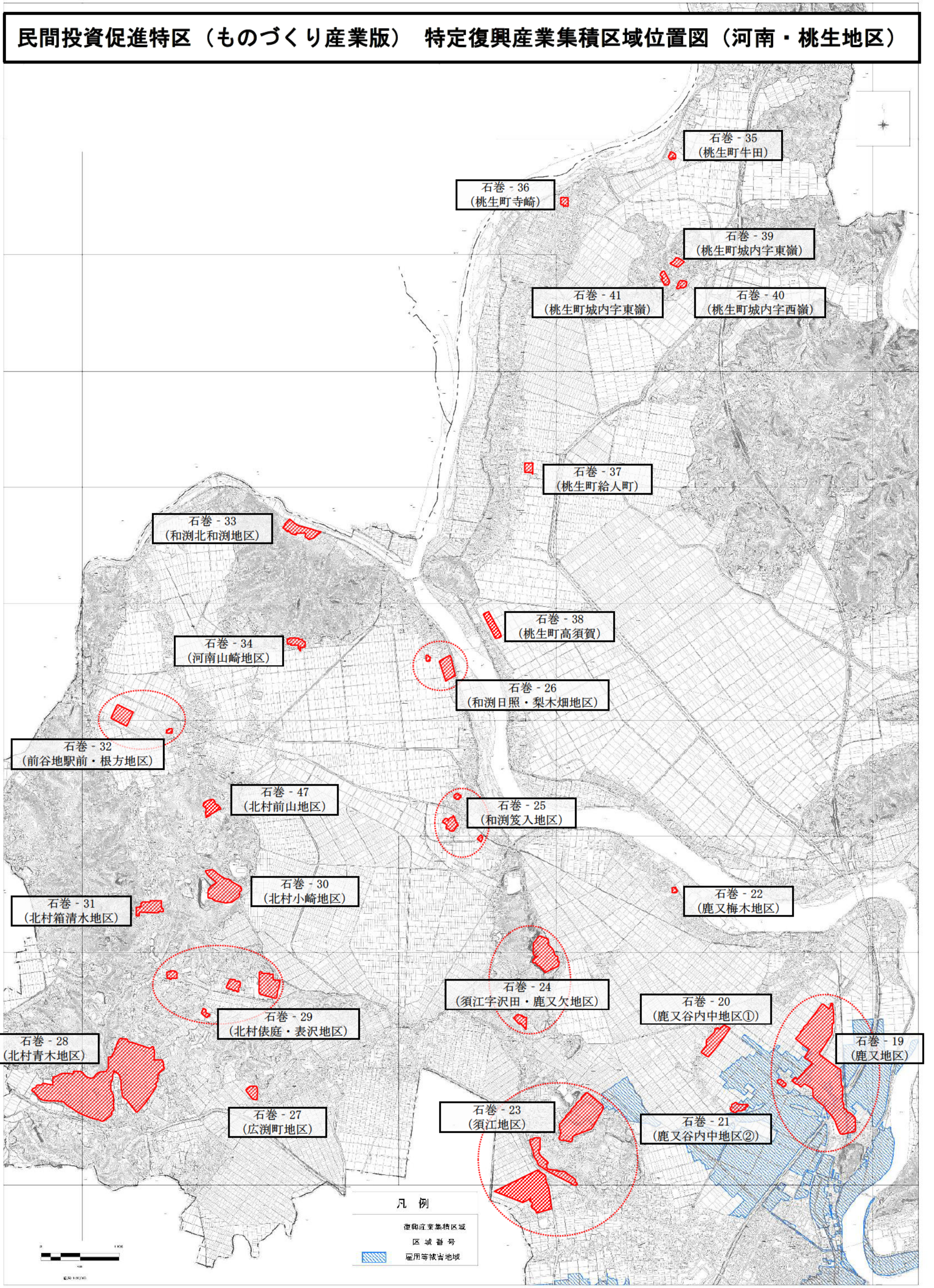

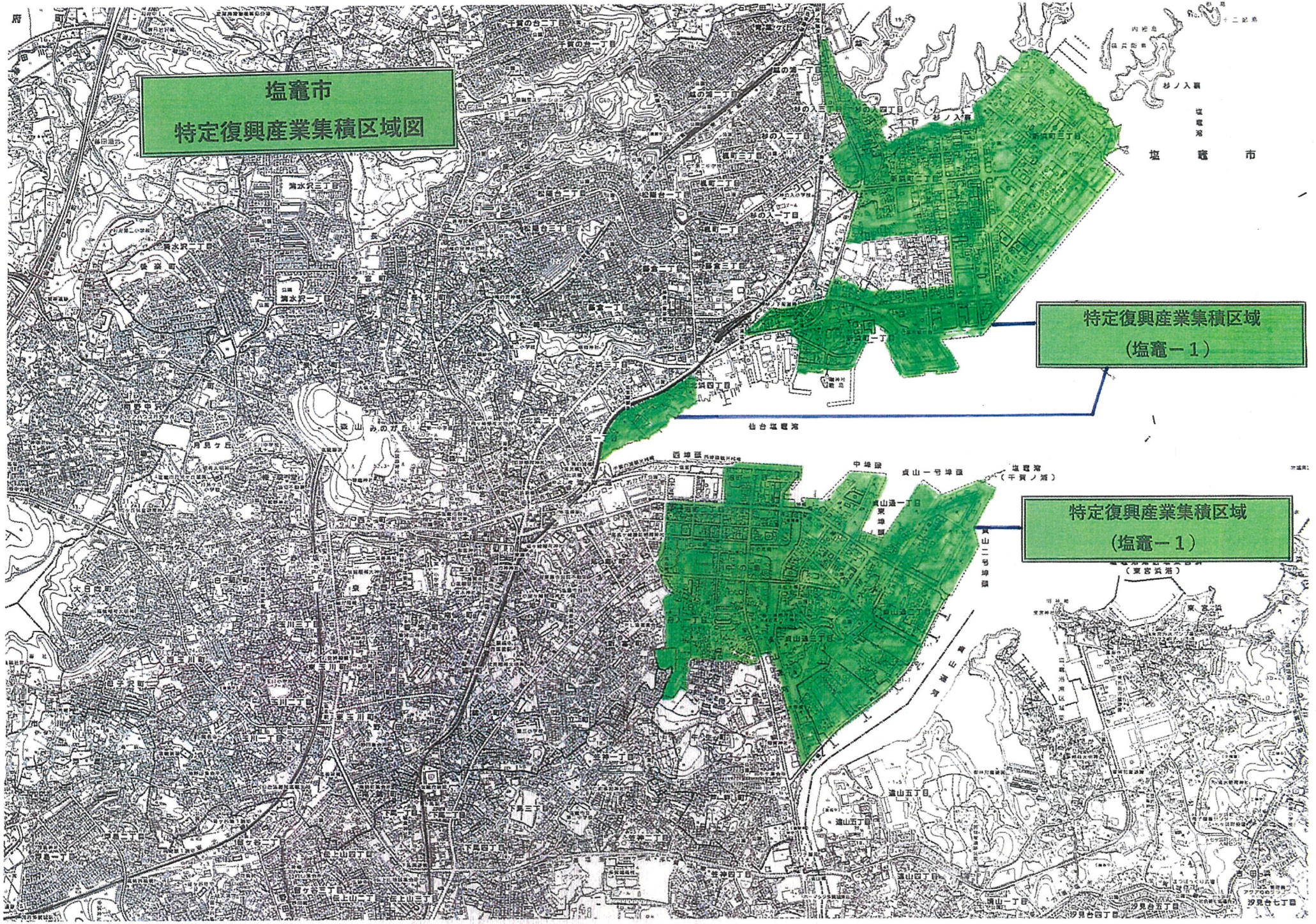
塩竈市
特定復興産業集積区域図
特定復興産業集積区域
（塩竈－１）
特定復興産業集積区域
（塩竈－１）
塩竈市
仙台塩竈港
千賀ノ浦
東宮浜港

宮城県民間投資促進特区（ものづくり産業版）産業集積区域

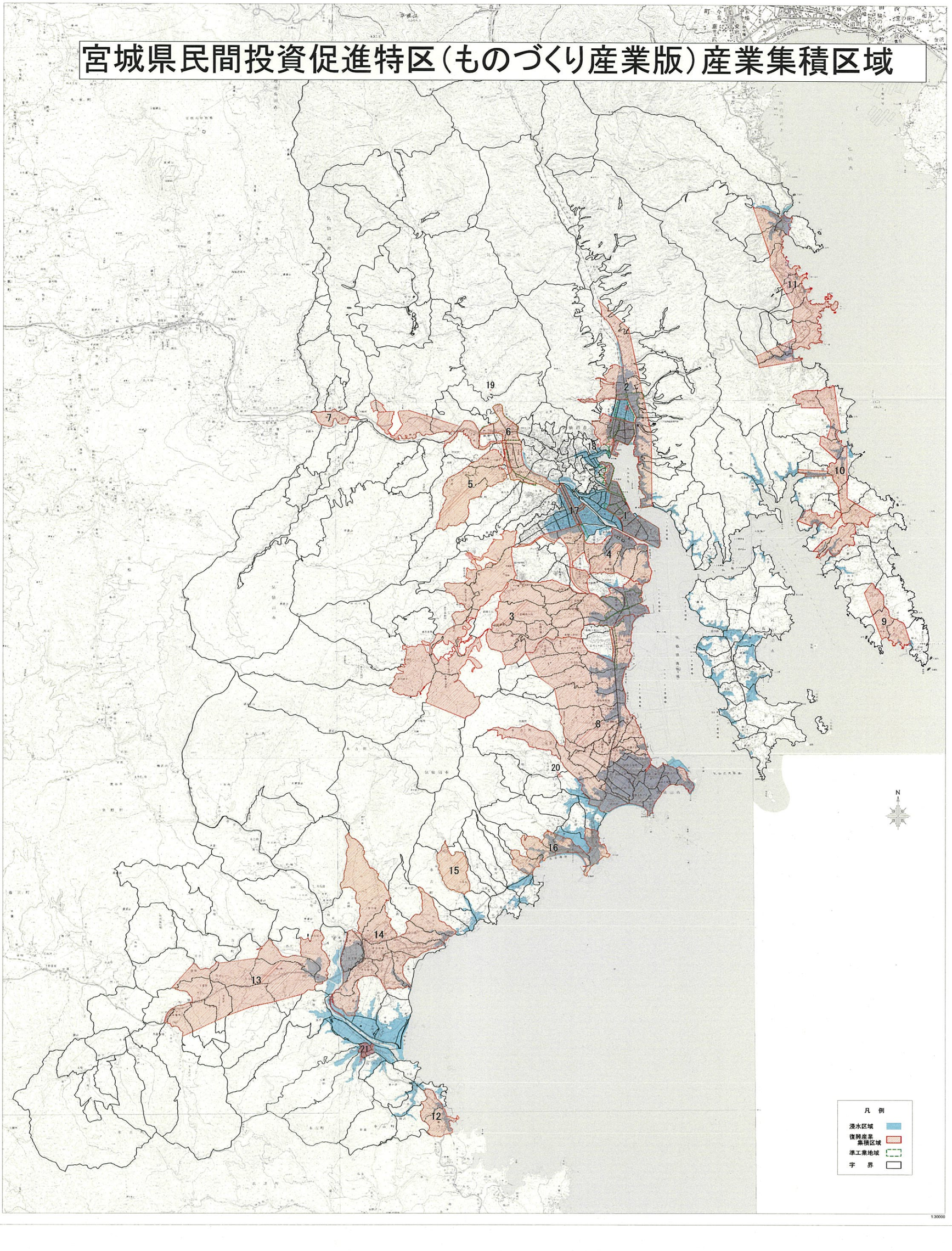

名取市特定復興産業集積区域位置図

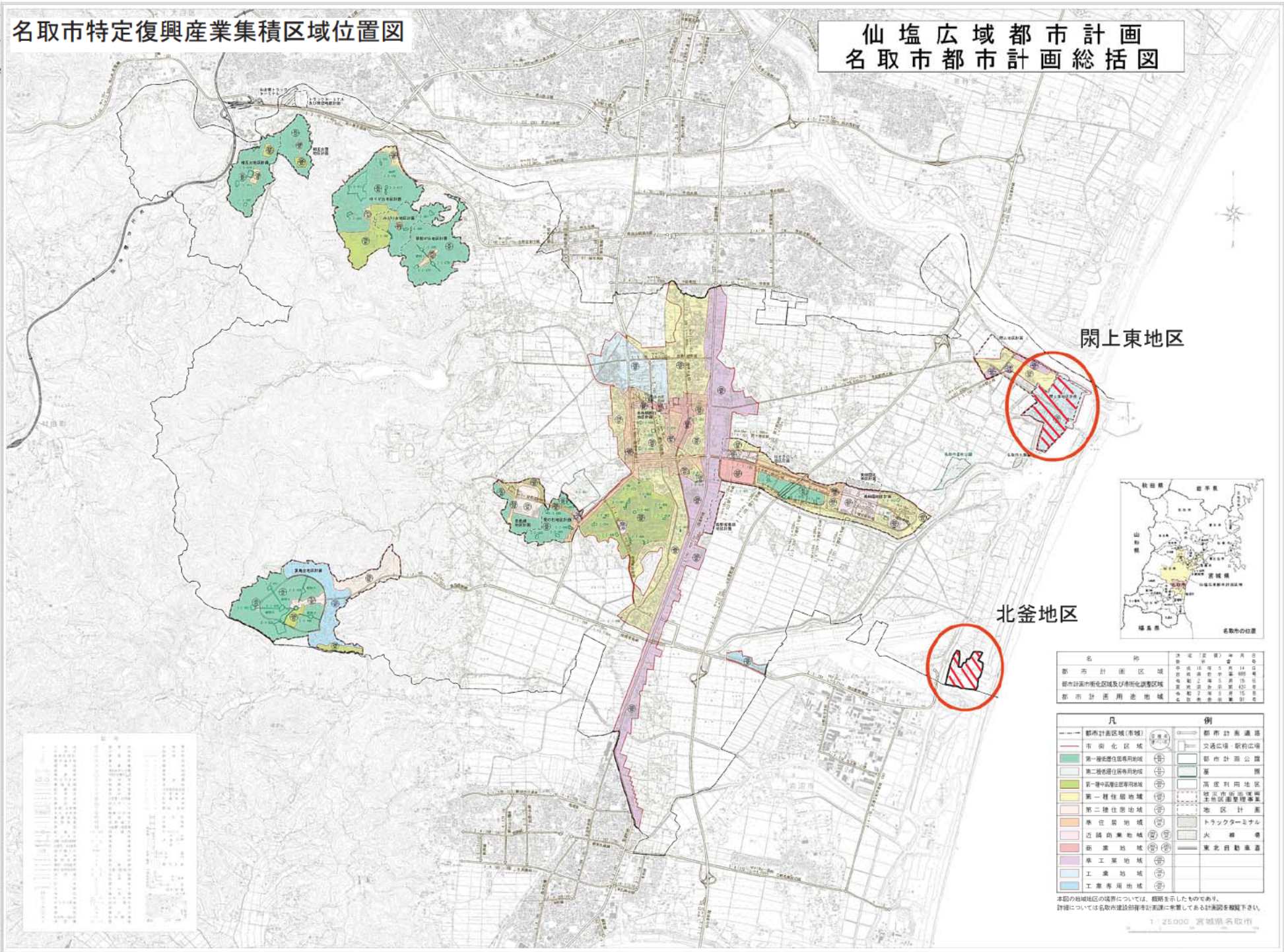

名取市に係る特定復興産業集積区域は，赤丸で囲んだ閖上東地区（名取-2）及び北釜地区（名取-10）の2地区

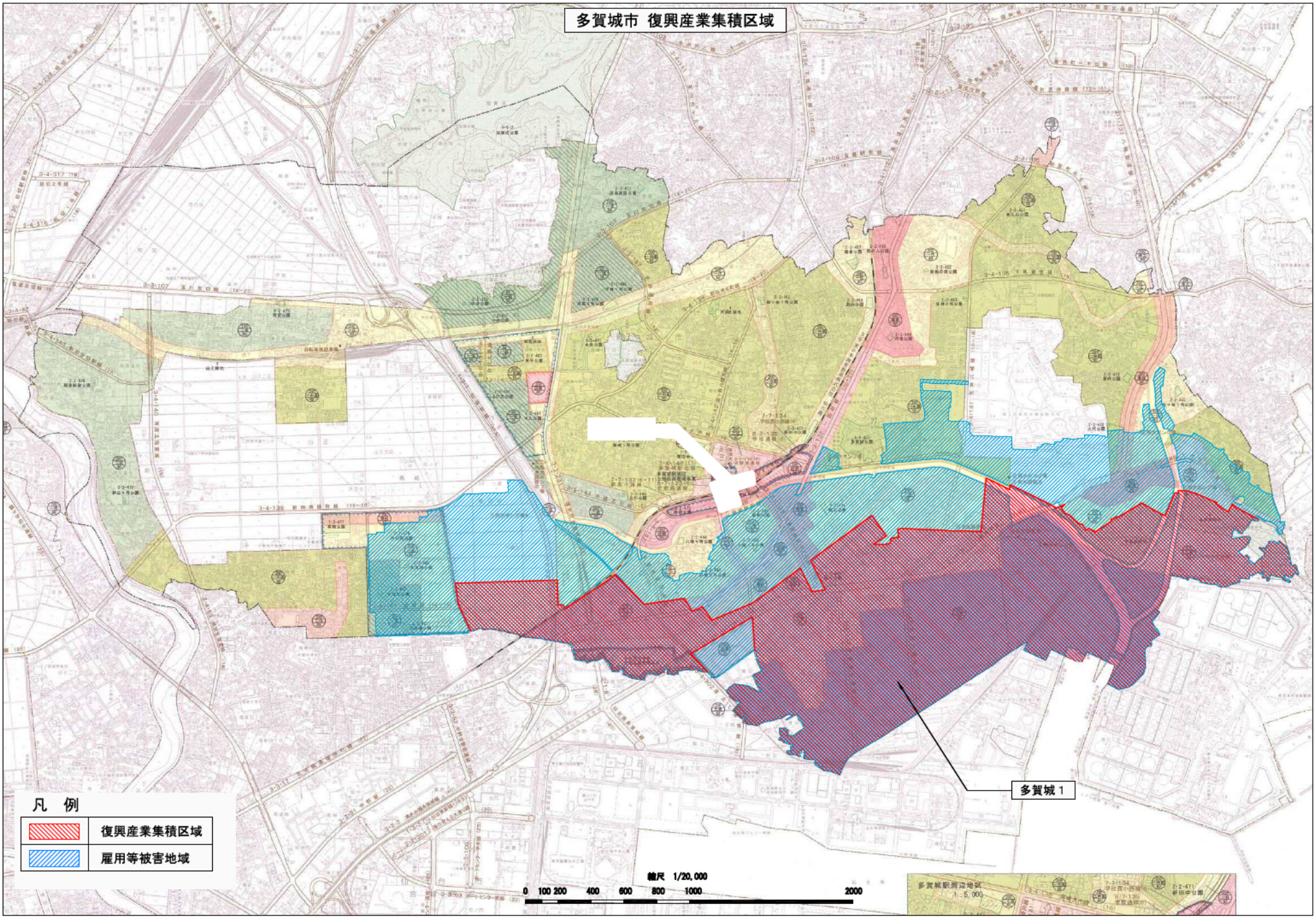
多賀城市 復興産業集積区域
凡　例
復興産業集積区域
雇用等被害地域
多賀城１
縮尺　1/20,000
0 100 200 400 600 800 1000 2000
多賀城駅周辺地区
1：5,000

仙塩広域都市計画岩沼市都市計画総括図

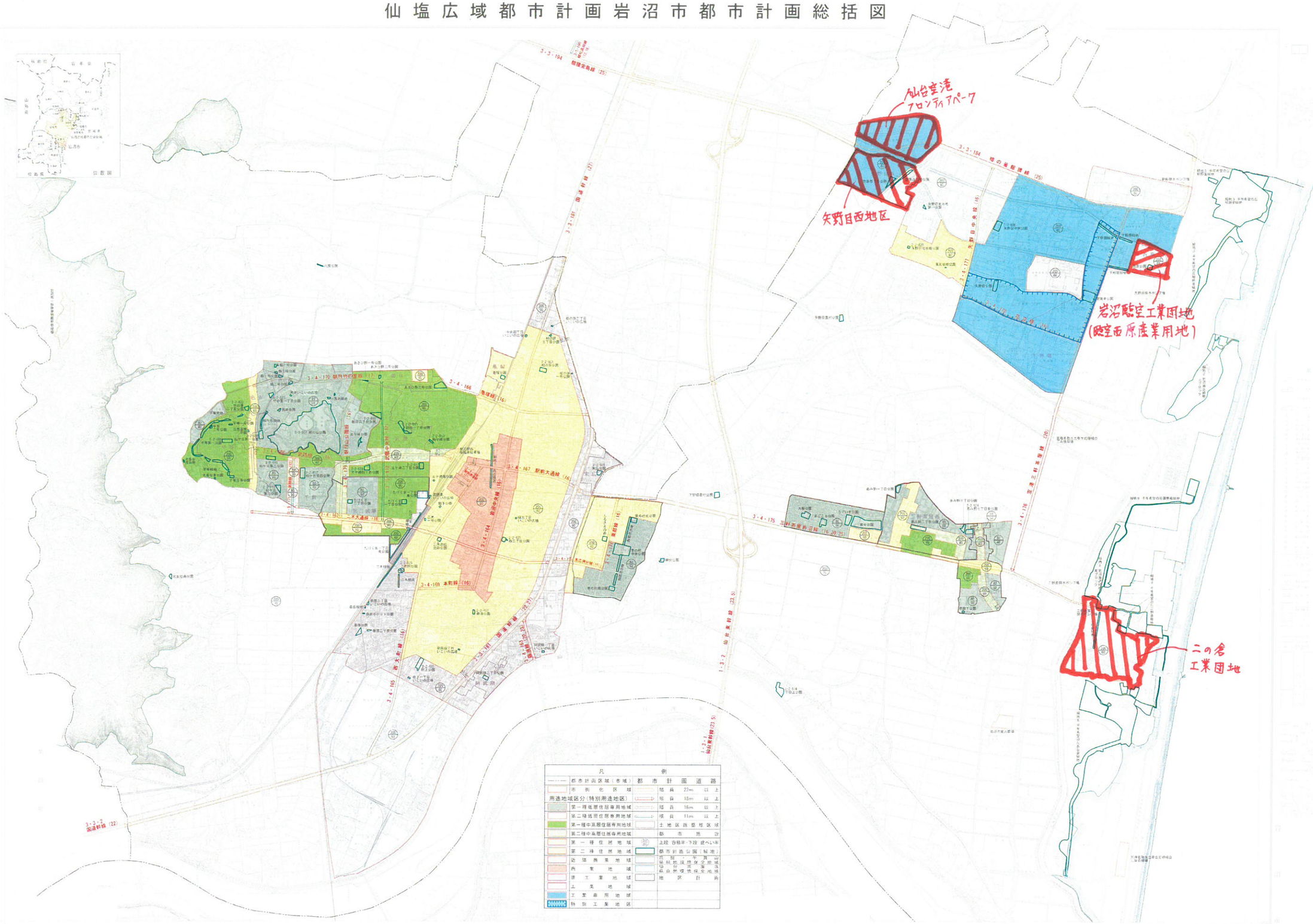
仙台空港
アクセス線
矢野目西地区
岩沼駅東口
岩沼駅西口
岩沼駅
岩沼駅
岩沼駅

東松島市浸水区



東松島-2

この地図は、国土地理院長の承認を得て、同院発行の二万五千分の一地形図を複製したものです。（承認番号 平十九東複第四三一号）

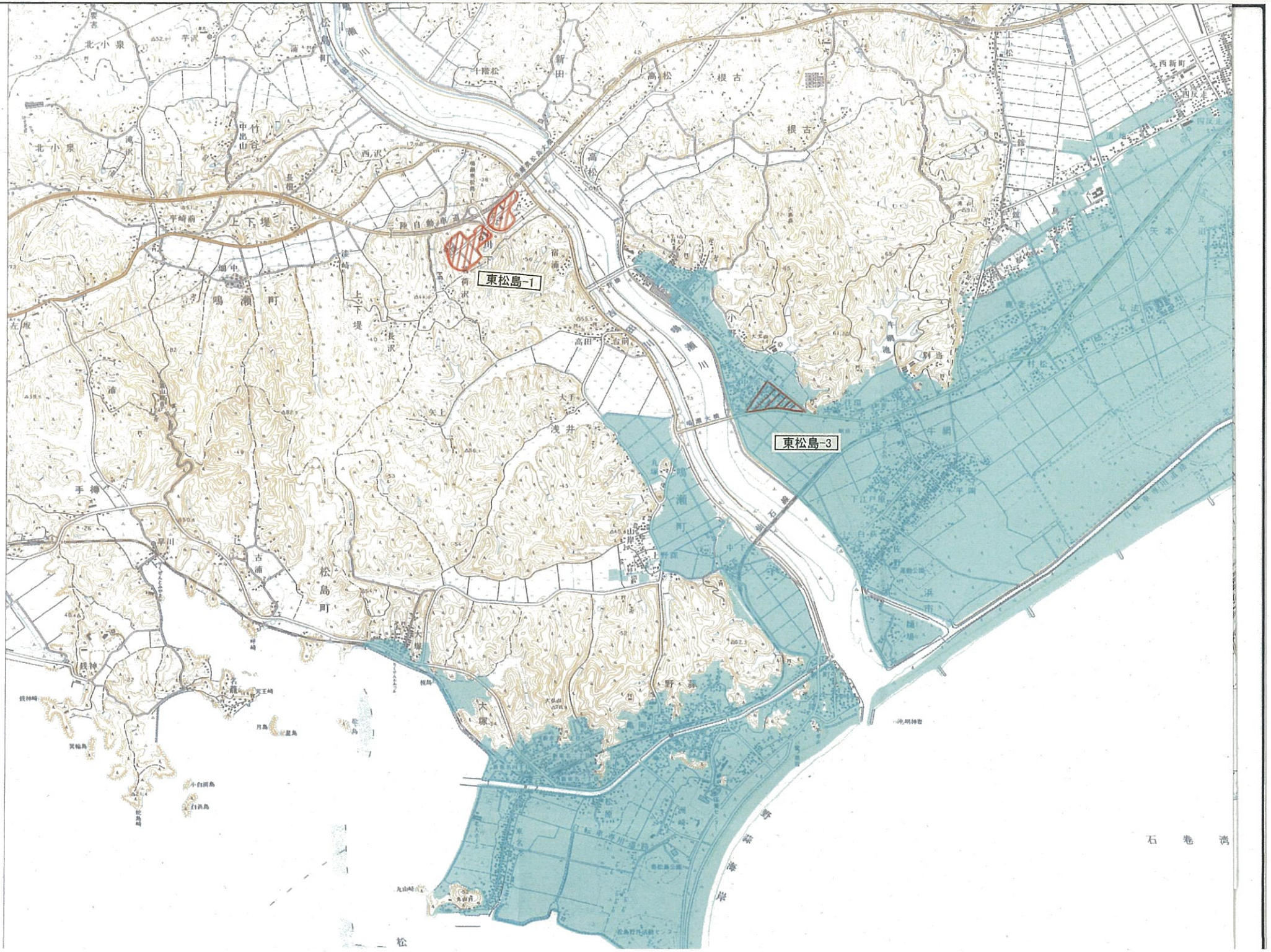
東松島-1
東松島-3
鳴瀬町
松島町
鳴瀬川
野蒜海岸
石巻湾


松島
松島湾
塩竈市
浦戸野々島
寒風沢島
宮戸島
鳴瀬町
宮戸
月浜
大浜
唐戸島
松島
塩竈市
塩竈市
塩竈市
松島
松島
海岸
500
0

東松島市浸水区域



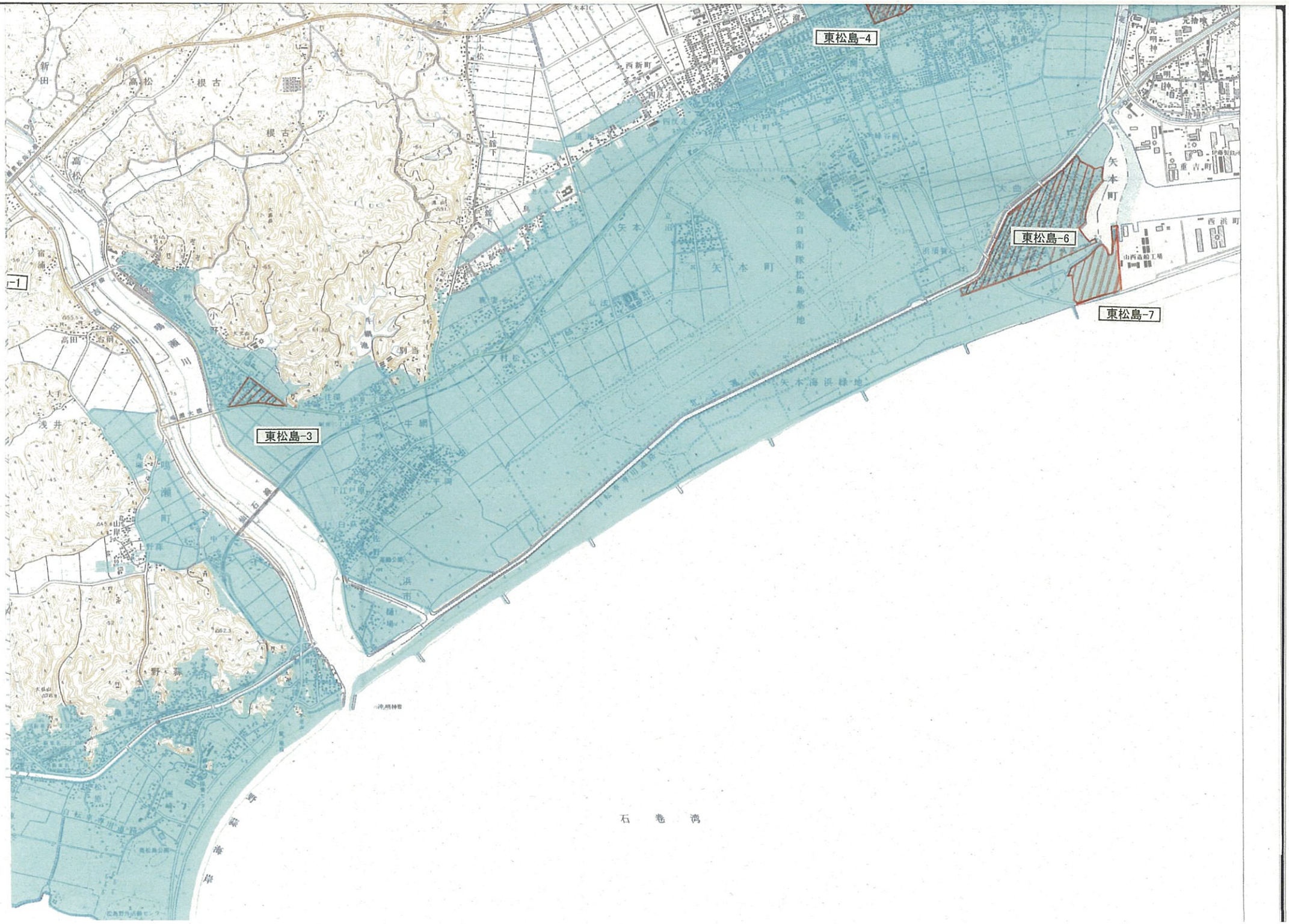
東松島-4
東松島-6
東松島-7
東松島-3
石　巻　湾