添付資料１：再生計画の区域

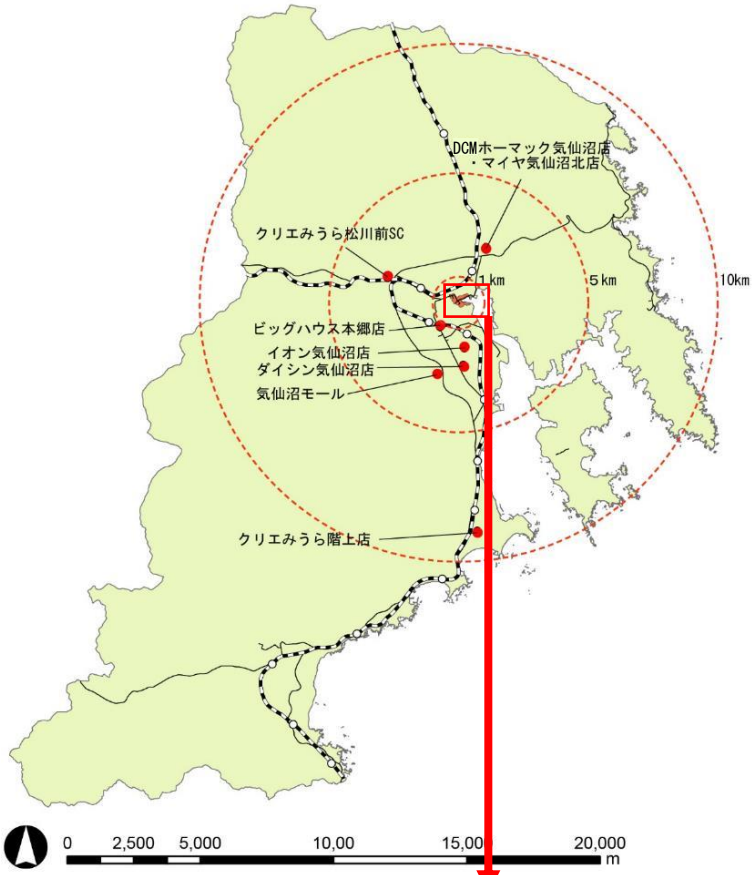

図 まちなか再生計画対象区域図
（気仙沼市内位置図）

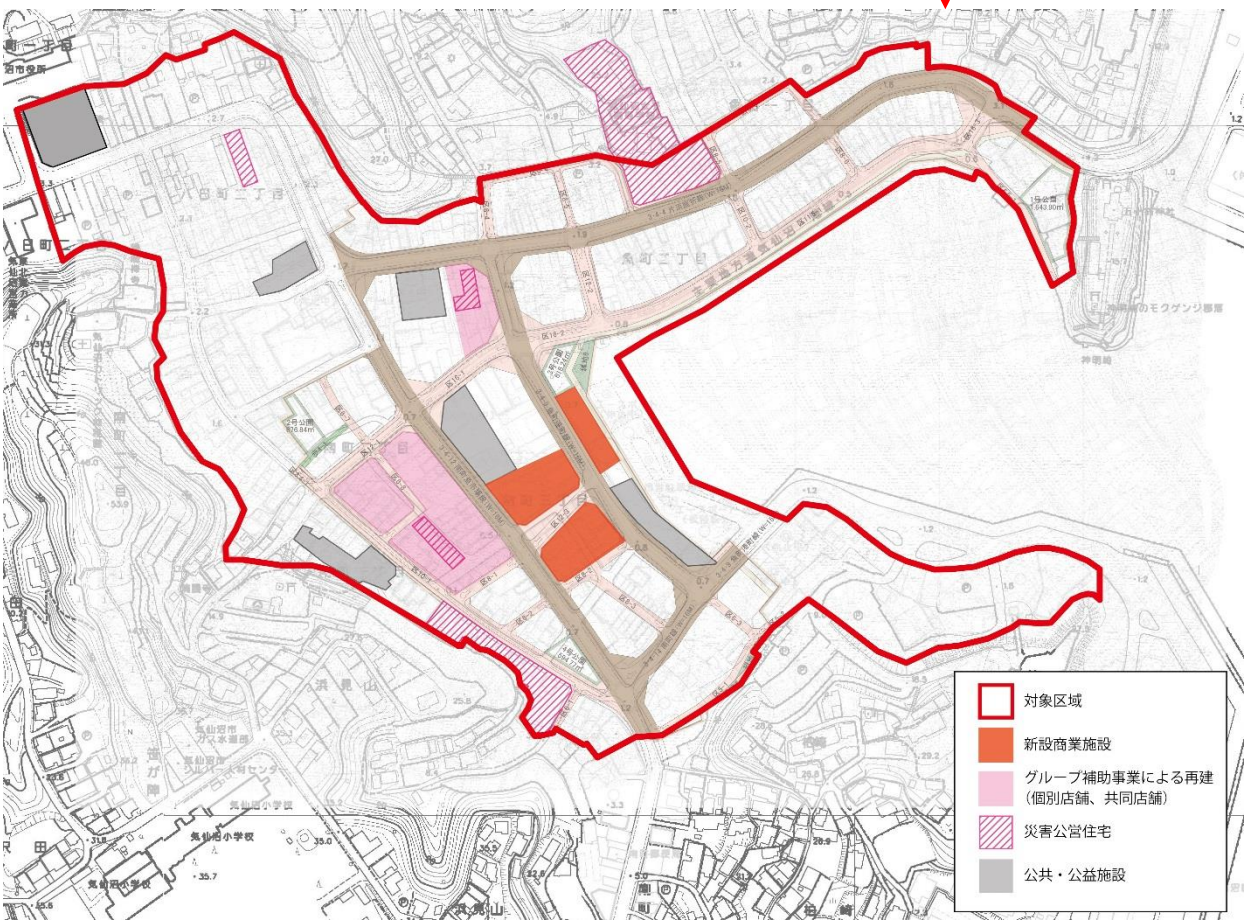

図 まちなか再生計画対象区域図（詳細図）

添付資料２：土地利用計画

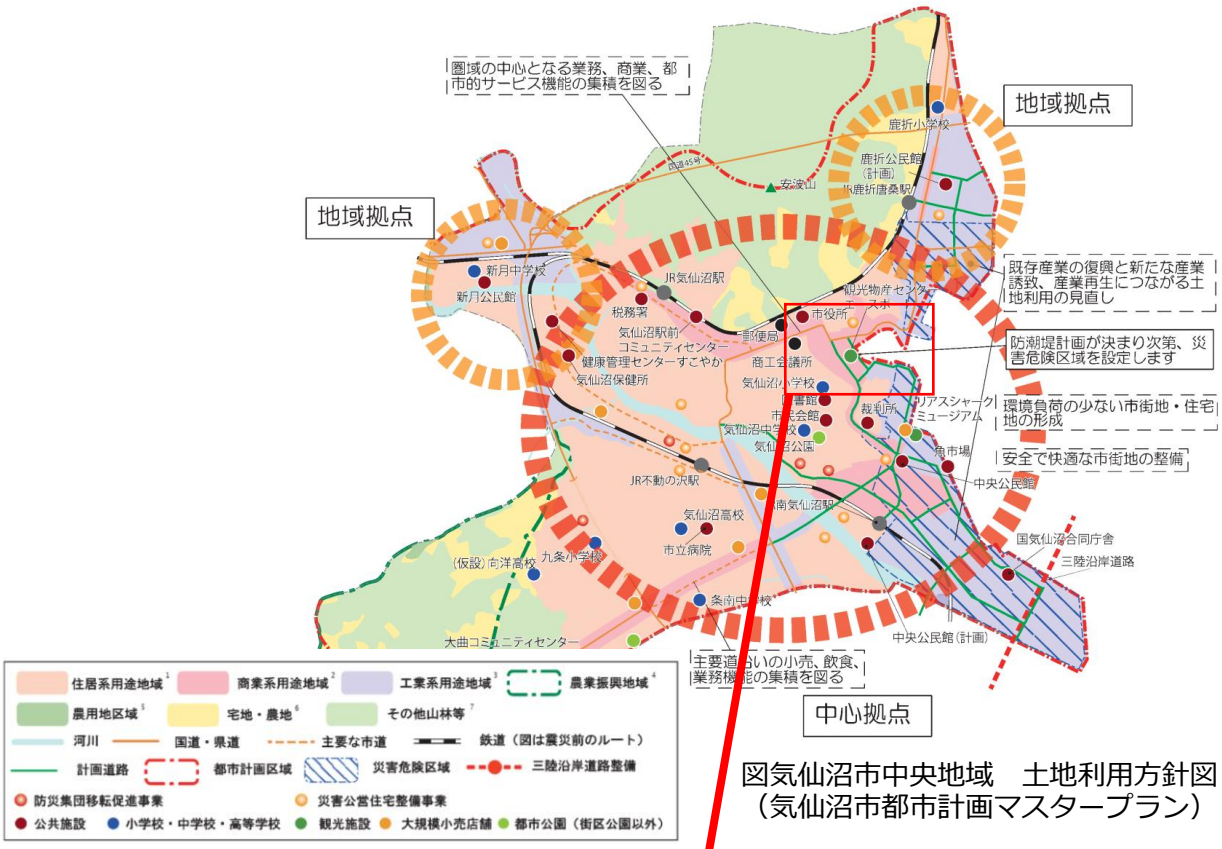

図気仙沼市中央地域　土地利用方針図
（気仙沼市都市計画マスタープラン）

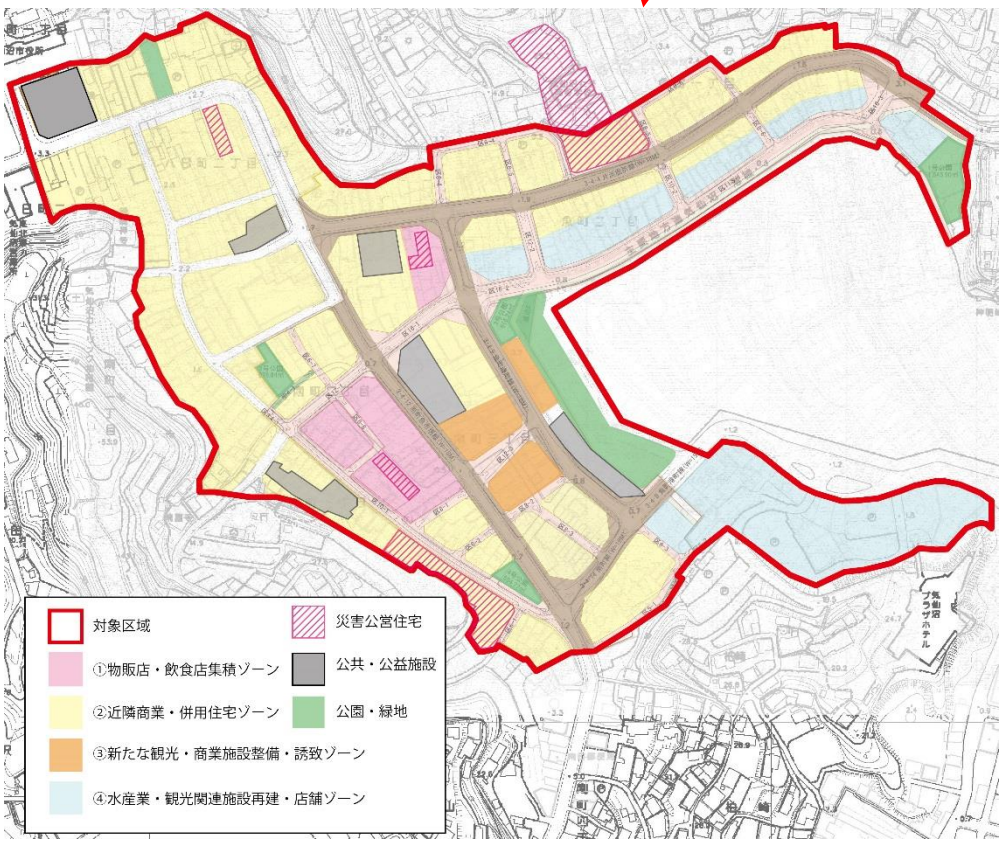

図　土地利用計画図

添付資料３：公共施設・商業施設・駐車場等整備計画図

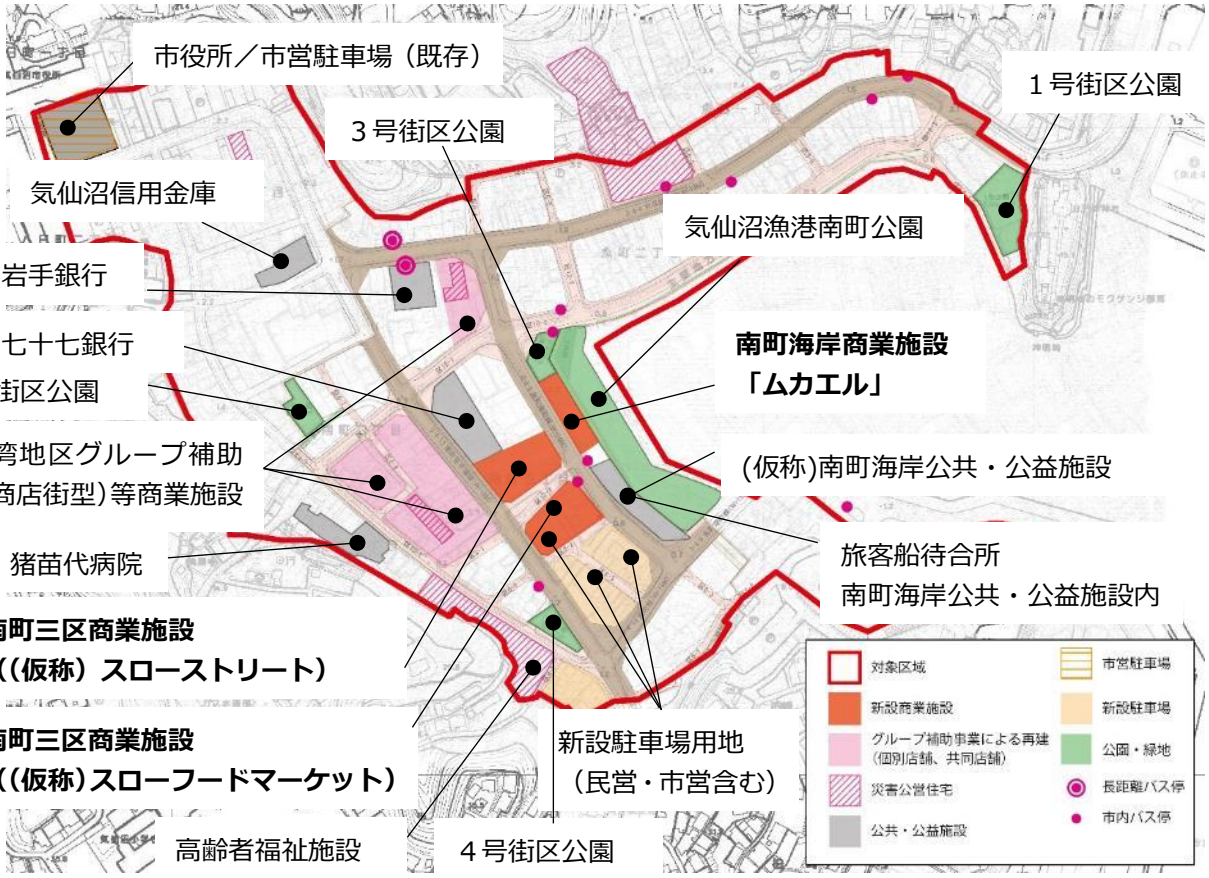

図　施設配置図

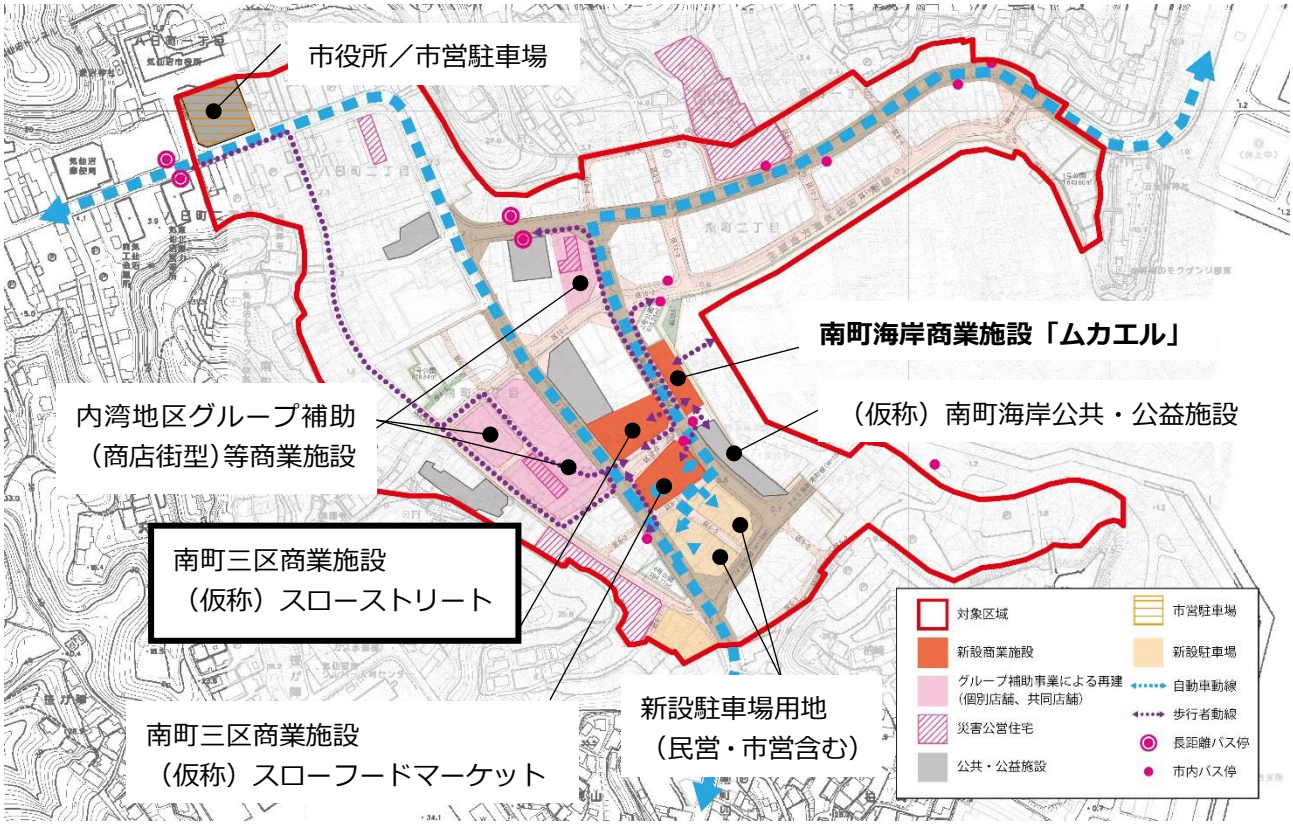

図　自動車・主要な駐車場からの歩行者動線図