「この地図は国土地理院長の承認を得て同院発行の五万分の一地形図を
複製したものである。　（承認番号）平14.東複第 235 号」

三沢市全図

三沢市復興産業

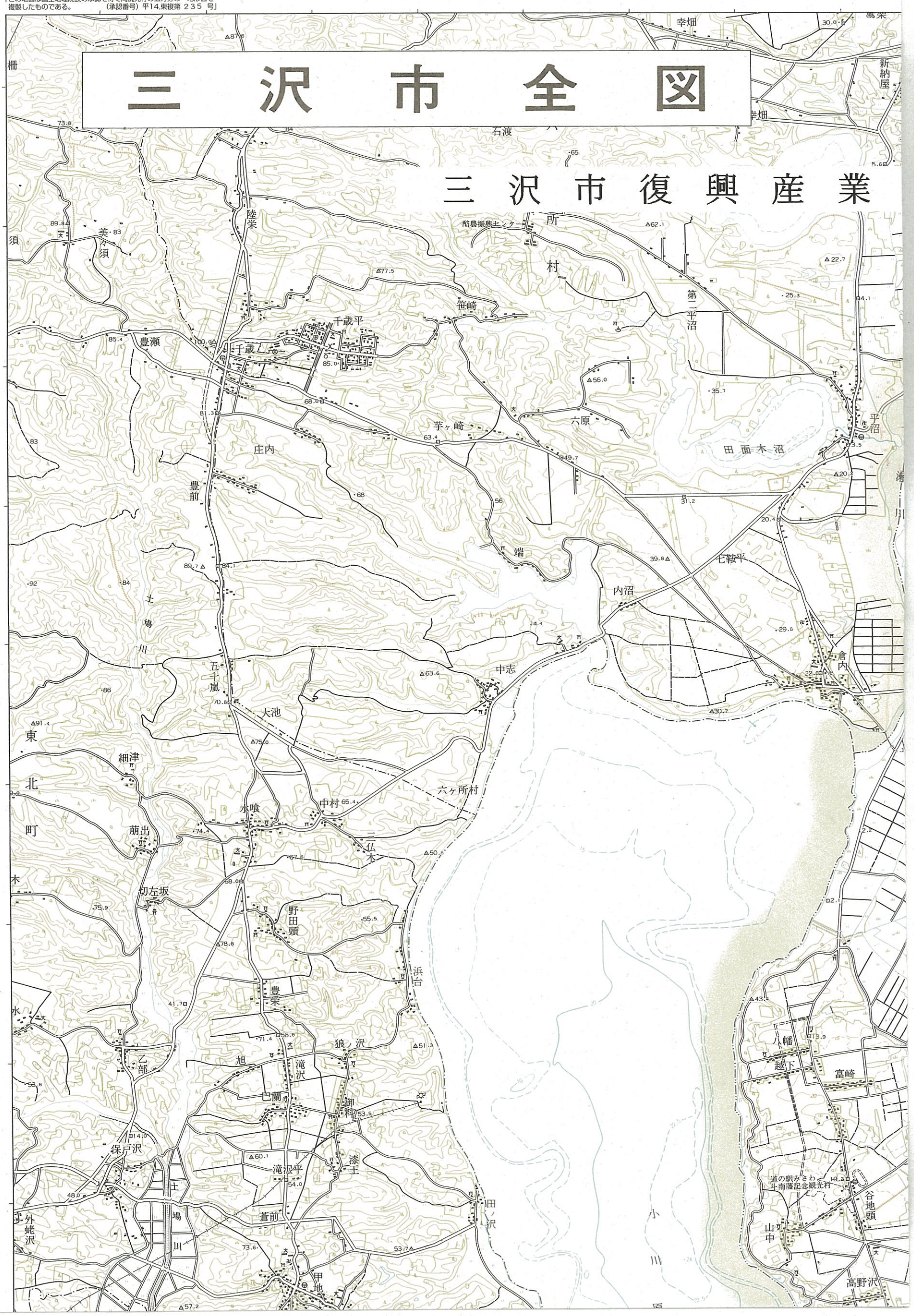

集積区域位置図

むつ小川原港
天ケ森射爆撃場
天ケ森
高瀬川放水路
砂森
金糞平
塩釜
織笠
北浜浄水場
太
平

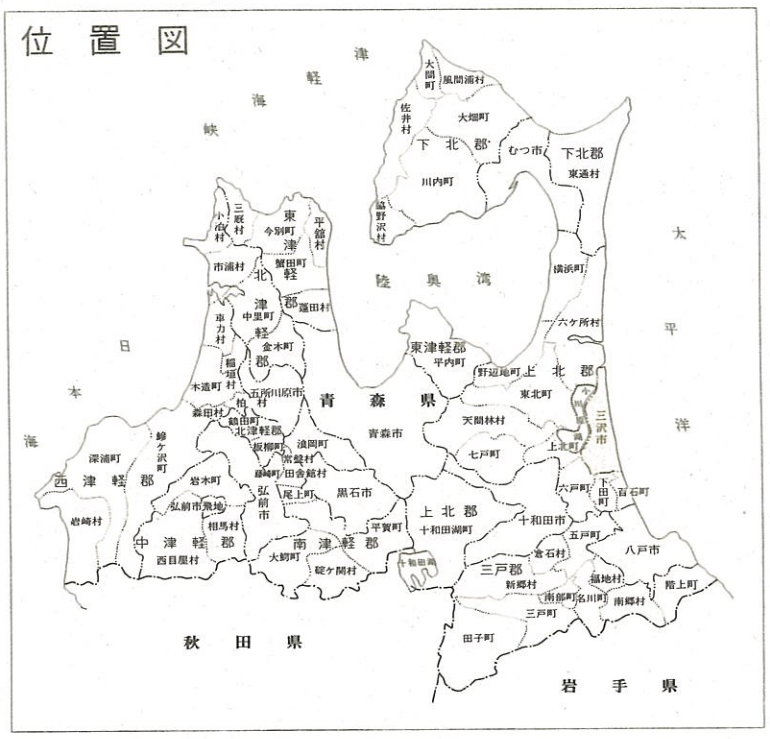
位置図
津軽海峡
陸奥湾
日本海
太平洋
青森県
秋田県
岩手県
下北郡
むつ市
上北郡
東津軽郡
西津軽郡
中津軽郡
南津軽郡
北津軽郡
三戸郡
十和田市
八戸市
黒石市
弘前市
五所川原市
青森市
三沢市

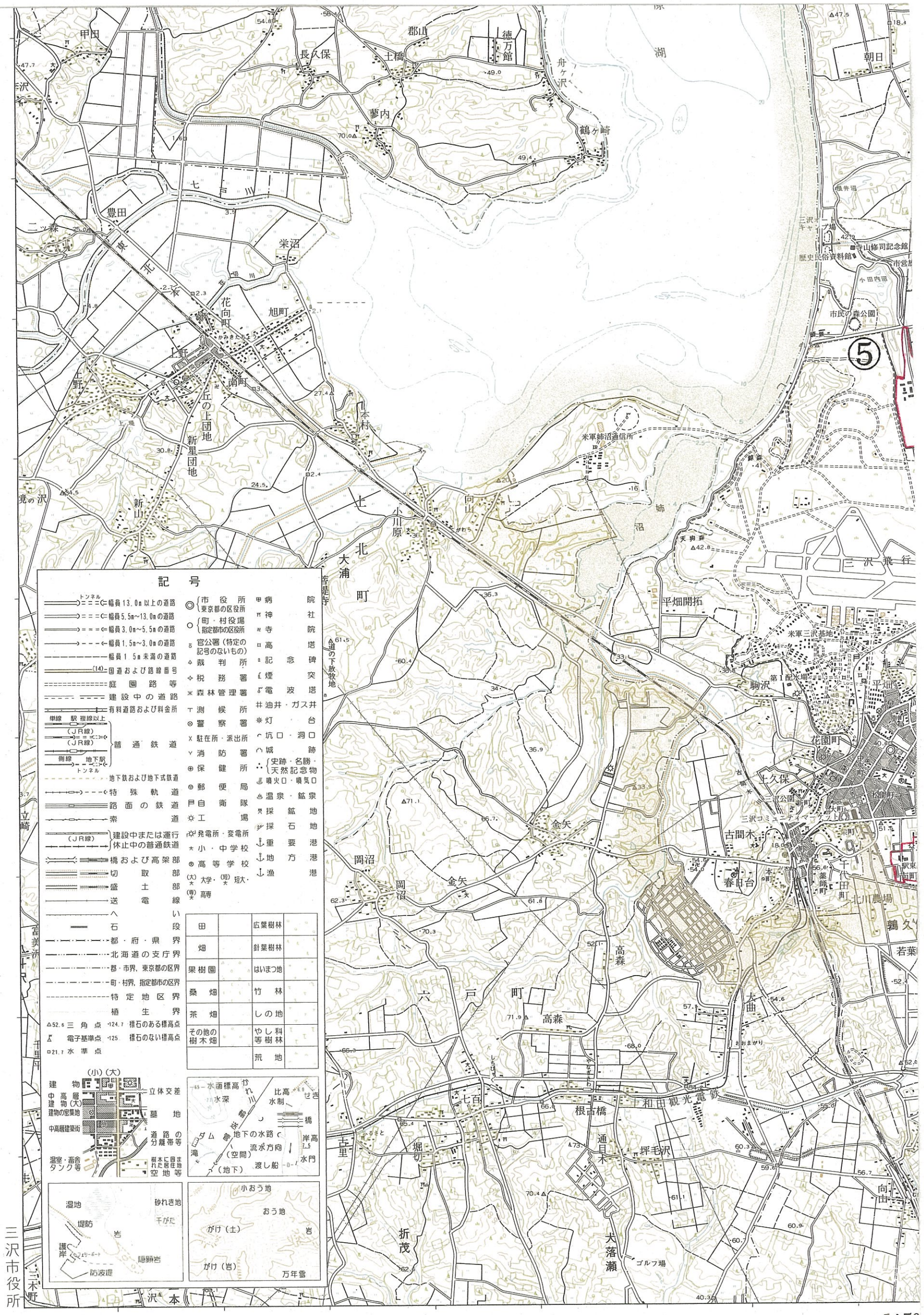
記号
幅員13.0m以上の道路
幅員5.5m～13.0mの道路
幅員3.0m～5.5mの道路
幅員1.5m～3.0mの道路
幅員1.5m未満の道路
国道および路線番号
庭園路等
建設中の道路
有料道路および料金所
普通鉄道
地下鉄および地下式鉄道
特殊軌道
路面の鉄道
索道
建設中または運行休止中の普通鉄道
橋および高架部
切取部
盛土部
送電線
へい
石段
都・府・県界
北海道の支庁界
郡・市界，東京都の区界
町・村界，指定都市の区界
特定地区界
植生界
三角点
電子基準点
水準点
標石のある標高点
標石のない標高点
市役所
東京都の区役所
町・村役場
指定都市の区役所
官公署（特定の記号のないもの）
裁判所
税務署
森林管理署
測候所
警察署
駐在所・派出所
消防署
保健所
郵便局
自衛隊
工場
発電所・変電所
小・中学校
高等学校
大学・短大・高専
病院
神社
寺院
高塔
記念碑
煙突
電波塔
油井・ガス井
灯台
坑口・洞口
城跡
史跡・名勝・天然記念物
噴火口・噴気口
温泉・鉱泉
採鉱地
採石地
重要港
地方港
漁港
田
畑
果樹園
桑畑
茶畑
その他の樹木畑
広葉樹林
針葉樹林
はいまつ地
竹林
しの地
やし等科樹林
荒地
建物
中高層建物
建物の密集地
中高層建築街
温室・畜舎タンク等
立体交差
墓地
道路の分離帯等
樹木に囲まれた居住地
空地等
水面
標高
水深
比高
水制
せき
橋
ダム
滝
地下の水路
流水方向
(空間)
(地下)
渡し船
岸高
水門
湿地
砂れき地
堤防
干がた
岩
護岸
フェリーボート
隠顕岩
防波堤
小おう地
おう地
がけ（土）
がけ（岩）
万年雪
湖
七戸川
東北本線
上野
南町
丘の上団地
新星団地
本村
向山
小川原
大浦町
平畑開拓
米軍三沢基地
駒沢
平畑
花園町
上久保
三沢公園
三沢コミュニティマーケット
古間木
春日台
千代田町
北川農場
鶏久
若葉
高森
六戸町
大曲
七百
根古橋
和田観光電鉄
通目木
坪毛沢
堀切
古里
折茂
大落瀬
ゴルフ場
向山
三沢飛行
三沢市役所
1:50
1000
0

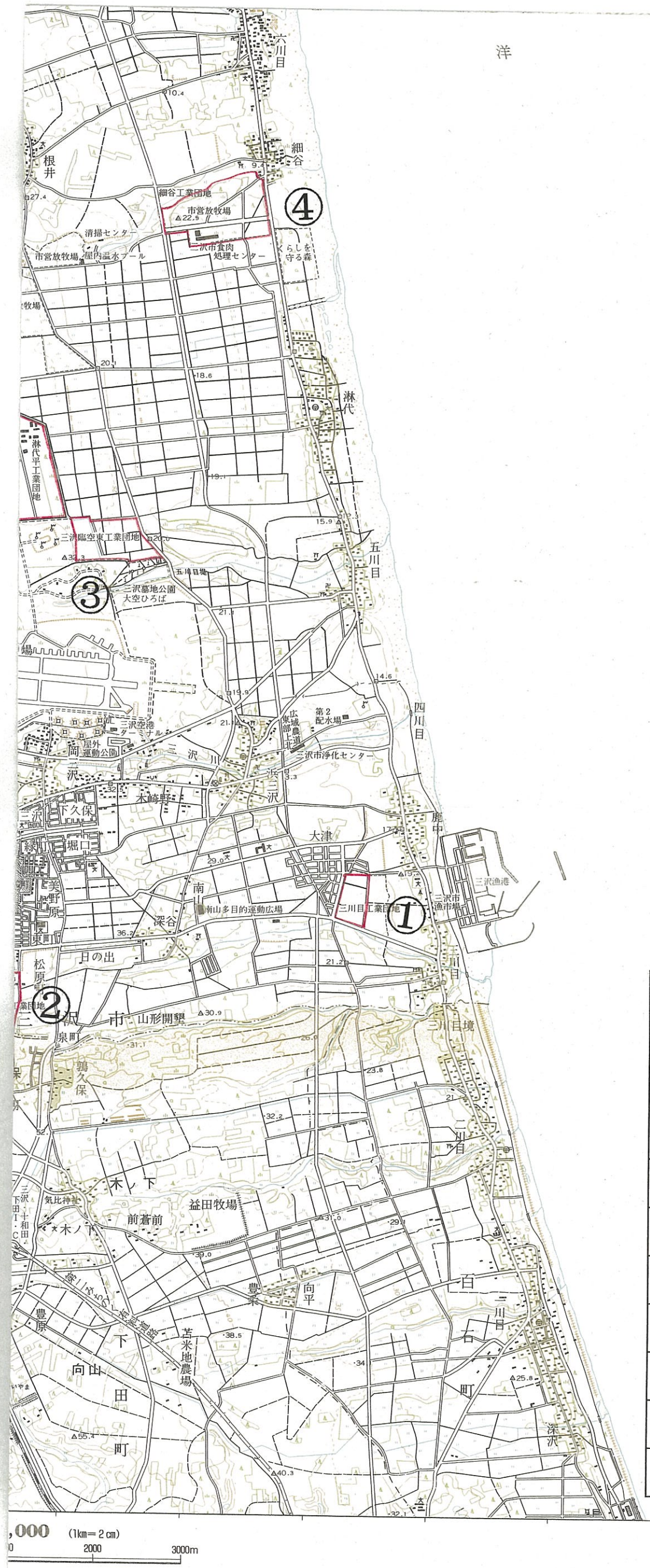

凡	例
①	三川目地区復興産業集積区域
②	三沢駅東地区復興産業集積区域
③	三沢臨空東地区復興産業集積区域
④	細谷地区復興産業集積区域
⑤	淋代平地区復興産業集積区域

,000 (1km＝2cm)
0 2000 3000m

北海道地図株式会社青森営業所
電話 (017) 777−9193